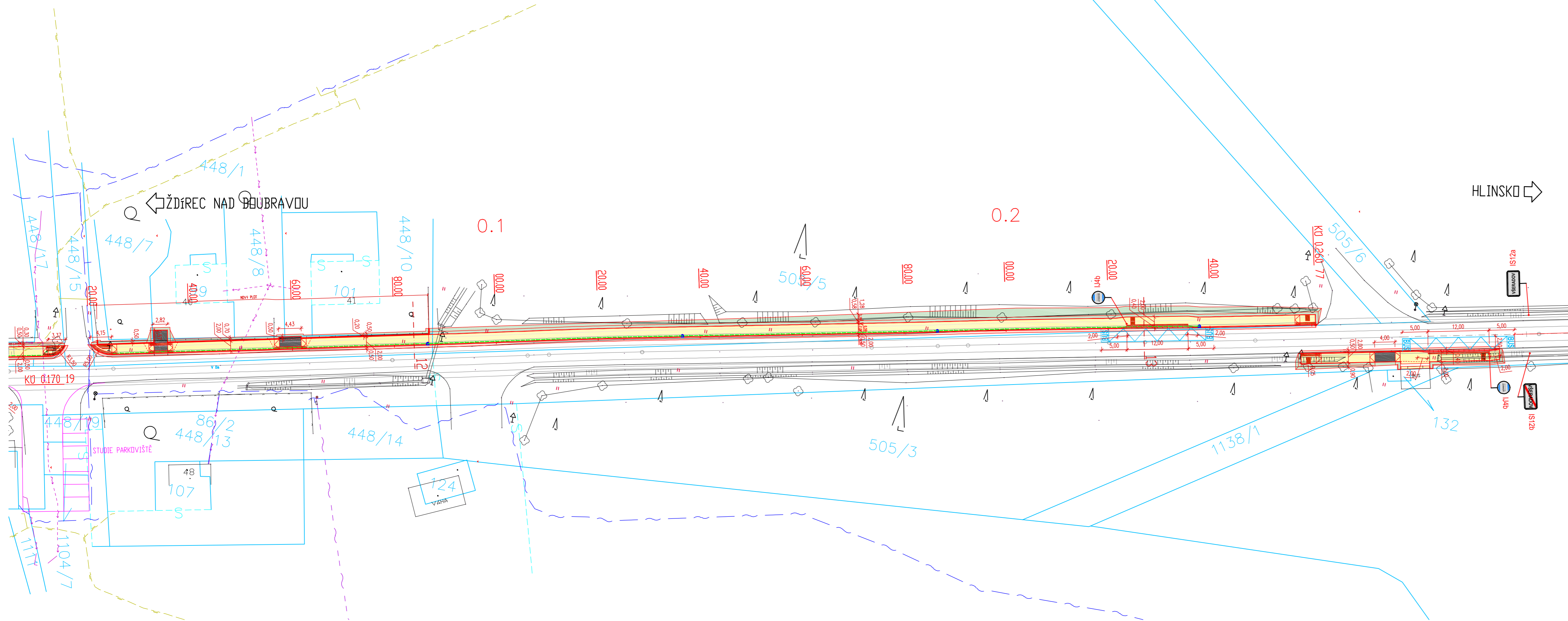
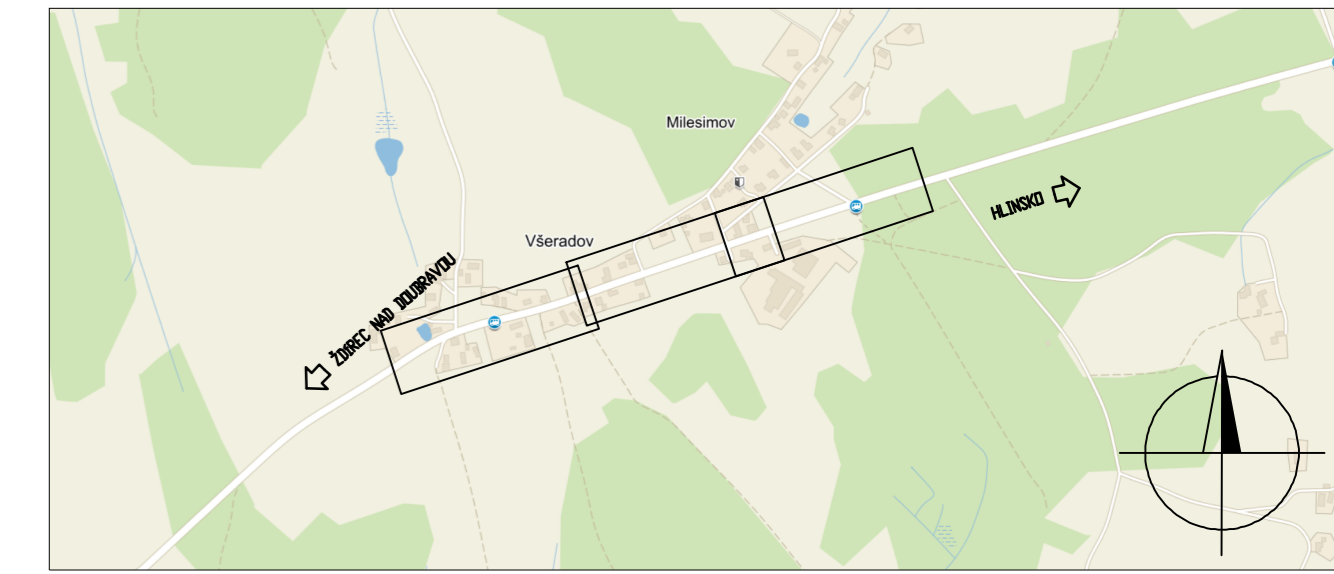


CELKOVÁ SITUACE - 3.ČÁST
M 1:500



ORIENTAČNÍ MAPA



LEGENDA INŽENÝRSKÝCH SÍTÍ

- METALICKÉ SDĚLOVACÍ VEDENÍ O2
- NADZEMNÍ SDĚLOVACÍ VEDENÍ O2
- ELEKTRICKÉ VEDENÍ NN - NADZEMNÍ
- ELEKTRICKÝ KABEL NN - PODZEMNÍ
- ELEKTRICKÝ KABEL VN, VVN - NADZEMNÍ
- PLYNOVOD RVE- STL
- DEŠŤOVÁ KANALIZACE

LEGENDA NÁVRHU

- SILNIČNÍ OBRUBA PŘEVÝŠENÁ O 0,08m
- SILNIČNÍ OBRUBA SNÍŽENÁ
- ZAHNĚNÁ OBRUBA
- PŘEČNÝ SKLON ZPEVNĚNÉHO PŮVRCHU

LEGENDA ODVODNĚNÍ

- ULIČNÍ VPUST
- PVC TROUBA
- PODÉLNÁ DRENÁŽ
- BETONOVÝ ŽLAB S MŘÍŽÍ

LEGENDA KATASTRU

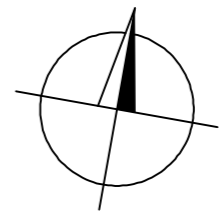
- HRANICE KN
- ČÍSLO PARCELY KN
- VNITŘNÍ ČLENĚNÍ PARCELY
- HRANICE KATASTRU

LEGENDA ODVODNĚNÍ

- PVC PŘÍPOJKA DN 150-400

LEGENDA PŮVRCHU

- NOVÁ KONSTRUKCE VOZIDLOVÝ ASFALTOVÝ PŮVRCH
- CHODNÍK ZÁKOVÁ DLAŽBA TL. 60MM
- VJEZDY ZÁKOVÁ DLAŽBA TL. 80MM
- UPRAVENÝ TERÉN
- OHLUMOVÁNÍ DRNICE A OSETÍ TRAVNIN SEMENEM
- SIGNALNÍ A VARDVNÉ PÁSY ZE SPEC. RELIEFNE DLAŽBY



SDOŘADNICOVÝ SYSTÉM : JTSK
VÝŠKOVÝ SYSTÉM : BpV

HL.INŽ.PROJEKTU Ing. Kučera M. <i>Kučera M.</i>	ZODP.PROJEKTANT Kysilko Z., DIS. <i>Kysilko Z.</i>	VYPRACOVAL Cincibusová L., DIS. <i>Cincibusová L.</i>	KONTROLOVAL Ing. Kučera M. <i>Kučera M.</i>	<p> sídlo: Škroupova 719, 500 02 Hradec Králové projekce: Husova 1697, 530 03 Pardubice</p>	
OBEC: VŠERADOV	KRAJ: PARDUBICKÝ	FORMÁT S A4	DATUM 11/2015		
INVESTOR: OBEC VŠERADOV		OČEL DDR			
AKCE: NOVOSTAVBA CHODNÍKŮ V OBCI VŠERADOV				Č.ZAKÁZKY: 15/023	PARÉ:
DOKUMENTACE PRO ÚZEMNÍ ROZHODNUTÍ				Č. ARCHIVNÍ: 0	
PŘÍLOHA: CELKOVÁ SITUACE - 3. ČÁST				MĚŘÍTKO: 1:500	Č.PŘÍLOHY: C.2.3